

Projekt

z dnia 10 marca 2023 r.

Zatwierdzony przez

**UCHWAŁA NR
RADY GMINY LUZINO**

z dnia 28 lutego 2023 r.

**w sprawie uchwalenia zmiany miejscowego planu zagospodarowania przestrzennego obrębu geodezyjnego
Kębłowo (wsie Kębłowo i Kochanowo), gm. Luzino**

Na podstawie art. 18 ust. 2 pkt 5 i art. 40 ust. 1, art. 41 ust. 1, art. 42 ustawy z dnia 8 marca 1990 r. o samorządzie gminnym (Dz. U. z 2023 r. poz. 40) oraz art. 20, art. 27, art. 29 ustawy z dnia 27 marca 2003 r. o planowaniu i zagospodarowaniu przestrzennym (Dz. U. z 2022 r. poz. 503, 1846, 2185, 2747) oraz w związku z uchwałą nr XXIX/445/2022 Rady Gminy Luzino z dnia 31 marca 2022 roku w sprawie przystąpienia do zmiany miejscowego planu zagospodarowania przestrzennego obrębu geodezyjnego Kębłowo (wsie Kębłowo i Kochanowa), gm. Luzino w zakresie działki nr 306/28 położonej w obrębie geodezyjnym Kębłowo, w miejscowości Kochanowo,

Rada Gminy Luzino uchwała, co następuje:

DZIAŁ I.

Postanowienia ogólne

§ 1. Po stwierdzeniu, że plan nie narusza ustaleń Studium uwarunkowań i kierunków zagospodarowania przestrzennego gminy Luzino, uchwała się zmianę miejscowego planu zagospodarowania przestrzennego obrębu geodezyjnego Kębłowo (wsie Kębłowo i Kochanowo), gm. Luzino w zakresie działki nr 306/28 położonej w obrębie geodezyjnym Kębłowo, w miejscowości Kochanowo, obejmującą obszar o powierzchni ok. 0,22 ha, w granicach określonych na rysunku planu, stanowiący załącznik nr 1 do uchwały.

§ 2. Integralną częścią uchwały są:

- 1) rysunek planu w skali 1:1000, stanowiący załącznik nr 1 do uchwały;
- 2) rozstrzygnięcie o sposobie rozpatrzenia uwag złożonych do projektu planu, stanowiący załącznik nr 2 do uchwały;
- 3) rozstrzygnięcie o sposobie realizacji zapisanych w planie inwestycji z zakresu infrastruktury technicznej, które należą do zadań własnych gminy oraz zasady ich finansowania, zgodnie z przepisami o finansach publicznych, stanowiący załącznik nr 3 do uchwały;
- 4) dane przestrzenne, o których mowa w art. 67a ust. 3 i 5 ustawy z dnia 27 marca 2003 r. o planowaniu i zagospodarowaniu przestrzennym stanowi załącznik nr 4 do niniejszej uchwały.

§ 3. Część tekstowa uchwały została podzielona na następujące jednostki redakcyjne:

- 1) **Dział I** zawierający postanowienia ogólne;
- 2) **Dział II** zawierający ustalenia ogólne dla terenu w granicach opracowania;
- 3) **Dział III** zawierający ustalenia szczegółowe dla terenu w granicach opracowania;
- 4) **Dział IV** zawierający ustalenia końcowe.

DZIAŁ II.

Ustalenia ogólne

§ 4. Ilekroć w dalszych przepisach niniejszej uchwały jest mowa o:

- 1) **planie** – należy przez to rozumieć ustalenia zmiany planu, o której mowa w § 1 niniejszej uchwały;

- 2) **przepisach odrębnych** – należy przez to rozumieć przepisy ustaw wraz z aktami wykonawczymi;
- 3) **rysunku planu** – należy przez to rozumieć część graficzną stanowiącą załącznik nr 1 do niniejszej uchwały;
- 4) **terenie** - należy przez to rozumieć obszar wydzielony na rysunku planu liniami rozgraniczającymi o jednakowych zasadach zagospodarowania, którego przeznaczenie zostało określone w ustaleniach szczegółowych;
- 5) **wysokości zabudowy** – należy przez to rozumieć wysokość budynku w rozumieniu przepisów odrębnych oraz wysokość innych obiektów budowlanych mierzona od najniższej położonej rzędnej terenu w miejscu posadowienia do najwyższej położonego punktu tego obiektu;
- 6) **nieprzekraczalnych liniach zabudowy** - należy przez to rozumieć linie, poza które nie mogą wykraczać ściany zewnętrzne budynków; okap, wykusze, schody, podjazdy i balkony nie mogą być wysunięte poza tę linię więcej niż 1,5 m;
- 7) **wskaźniku powierzchni zabudowy** - należy przez to rozumieć wyrażony w procentach stosunek sumy powierzchni zabudowy budynków do powierzchni działki;
- 8) **stawce procentowej** - należy przez to rozumieć stawkę określoną w stosunku procentowym do naliczenia opłaty z tytułu wzrostu wartości nieruchomości, jeżeli wskutek uchwalenia miejscowego planu zagospodarowania przestrzennego wzrosła jej wartość, pobieranej w przypadku zbycia nieruchomości, na zasadach określonych w art. 36 ust. 4 ustawy z dnia 27 marca 2003 r. o planowaniu i zagospodarowaniu przestrzennym;
- 9) **usługach nieuciążliwych** - należy przez to rozumieć przeznaczenie podstawowe lub towarzyszące związane z działalnością usługową nieuciążliwą dla zabudowy mieszkaniowej typu: handel detaliczny, gastronomia, usługi turystyki, usługi oświaty, usługi kultury, biura, rzemiosło nieuciążliwe (szewc, krawiec, fryzjer, tapicer, itp.) usługi zdrowia z wyłączeniem szpitali i domów opieki zdrowotnej, działalność gospodarczą związaną z wykonywaniem wolnych zawodów np. gabinet lekarski, biuro projektowe, biuro rachunkowe, biuro prawnicze itp. oraz inne usługi o analogicznym stopniu uciążliwości.

§ 5. 1. Na rysunku planu zawarto następujące oznaczenia graficzne wynikające z ustaleń planu:

- 1) granica obszaru objętego miejscowym planem zagospodarowania przestrzennego,
- 2) linie rozgraniczające tereny o różnym przeznaczeniu lub różnych zasadach zagospodarowania,
- 3) symbol przeznaczenia terenu - zgodnie z ustaleniami w § 6,
- 4) nieprzekraczalna linia zabudowy,
- 5) strefa ochronna istniejącej napowietrznej linii elektroenergetycznej SN 15kV.

2. Pozostałe oznaczenia graficzne stanowiące informacje niebędące ustaleniem planu:

- 1) istniejąca napowietrzna linia elektroenergetyczna SN 15kV.

Rozdział 1.

Przeznaczenie terenów oraz linie rozgraniczające tereny o różnym przeznaczeniu lub różnych zasadach zagospodarowania

§ 6. Obszar planu obejmuje teren MN-U – teren zabudowy mieszkaniowej jednorodzinnej lub/i usług,

Rozdział 2.

Zasady ochrony i kształtowania ład przestrzennego

§ 7. Zasady określone są w Dziale III uchwały.

Rozdział 3.

Zasady ochrony środowiska, przyrody i krajobrazu

§ 8. 1. Dla przedsięwzięć lokalizowanych na obszarze objętym planem ustala się:

- 1) projektowane użytkowanie i zagospodarowanie obszaru nie może stanowić źródła zanieczyszczeń dla środowiska wodno-gruntowego. Należy zastosować takie rozwiązania techniczne, technologiczne i organizacyjne, aby przeciwdziałać zagrożeniom środowiskowym z racji dopuszczalnej funkcji;

2) zakres uciążliwości dla środowiska prowadzonej działalności musi być ograniczony do granic obszaru, dla którego inwestor posiada tytuł prawny (poza urządzeniami i obiektami telekomunikacyjnymi, które należy rozpatrywać i lokalizować w oparciu o przepisy odrębne), a znajdujące się w granicach obszaru pomieszczenia przeznaczone na pobyt ludzi winny być wyposażone w techniczne środki ochrony przed tymi uciążliwościami.

2. Wszelkie ciekły wodne naturalne, rowy melioracyjne oraz zbiorniki wodne podlegają ochronie, konserwacji i zapewnieniu nienaruszalnego przepływu wód. Dopuszcza się przebudowę lub skanalizowanie cieków wodnych i rowów melioracyjnych, z zapewnieniem nienaruszalnego przepływu wód i pod warunkiem uzyskania wymaganych opinii zgodnie z przepisami odrębnymi. Właściciele terenu zobowiązani są utrzymywać i konserwować rowy melioracyjne i urządzenia wodne znajdujące się na ich własność, oraz mają obowiązek zapewnić do nich dostęp odpowiednim służbom w celu ich utrzymania i konserwacji. Dopuszcza się zmiany dla zbiorników wodnych w celu poprawy i aranżacji w przestrzeni dla zachowania ładu przestrzennego, jednocześnie przy zachowaniu wymogów technicznych i funkcjonalnych.

3. Należy zabezpieczyć odpływ wód opadowych w sposób chroniący teren przed erozją oraz przed zaleganiem wód opadowych.

4. Dla całego obszaru należy przyjąć poziom hałasu w środowisku, jak w przepisach odrębnych. W przypadku wystąpienia przekroczenia akustycznych standardów jakości środowiska, na terenach wymagających ochrony akustycznej ustala się zastosowanie środków ograniczających hałas, co najmniej do poziomów dopuszczalnych np. poprzez nasadzenie pasa zieleni o charakterze izolacyjnym lub zastosowanie sztucznych ekranów akustycznych z możliwością obsadzenia ich zielenią.

5. Przy realizacji ustaleń planu miejscowego należy zapewnić ochronę siedlisk i stanowisk ochrony gatunków, zgodnie z obowiązującymi przepisami o ochronie przyrody dotyczącymi ochrony gatunkowej dziko występujących: roślin, zwierząt i grzybów objętych ochroną. Realizacją ustaleń planu nie stanowi przesłanki do uzyskania odstępstwa od zakazów w stosunku do gatunków chronionych.

6. Należy zapewnić spójny system gospodarki wodami gruntowymi (np. drenaż, przepusty itp.) biorąc pod uwagę uwarunkowania terenów przyległych. W przypadku natrafienia w trakcie realizacji robót budowlanych na istniejący drenaż należy go bezwzględnie zachować lub przełożyć zachowując spójność systemu drenażowego całego obszaru.

7. Planowane zagospodarowanie terenu nie może spowodować zmiany stosunków wodnych na terenie objętym planem oraz terenach sąsiednich.

Rozdział 4.

Zasady kształtowania krajobrazu

§ 9. Zasady określone są w Dziale III uchwały.

Rozdział 5.

Zasady ochrony dziedzictwa kulturowego i zabytków, w tym krajobrazów kulturowych oraz dóbr kultury współczesnej

§ 10. 1. Na obszarze objętym planem nie występują obiekty i obszary podlegające ochronie konserwatorskiej.

2. Na obszarze objętym planem nie występują dobra kultury współczesnej podlegające ochronie.

3. W przypadku natrafienia w trakcie realizacji prac ziemnych na przedmiot posiadający cechy zabytku zastosowanie mają przepisy ustawy o ochronie zabytków i opiece nad zabytkami.

Rozdział 6.

Wymagania wynikające z potrzeb kształtowania przestrzeni publicznych

§ 11. Na obszarze planu nie występują przestrzenie publiczne, o których mowa w art. 2 pkt. 6 ustawy z dnia 27 marca 2003 r. o planowaniu i zagospodarowaniu przestrzennym (Dz. U. z 2022 r. poz. 503, 1846, 2185, 2747).

Rozdział 7.

Zasady kształtowania zabudowy oraz wskaźniki zagospodarowania terenu

§ 12. 1. Parametry i wskaźniki kształtowania zabudowy oraz zagospodarowania terenu określone są w Dziale III uchwały.

2. W odniesieniu do parametrów i wskaźników zabudowy określonych w ustaleniach szczegółowych:

- 1) ustalenie wysokości zabudowy nie dotyczy inwestycji celu publicznego z zakresu infrastruktury technicznej,
- 2) ustalenia dotyczące linii zabudowy nie dotyczą budowli oraz urządzeń infrastruktury technicznej,
- 3) ustalenia dotyczące linii zabudowy obowiązują dla budynków, nie dotyczą budowli z zakresu łączności publicznej.

3. Ustalenia dotyczące podziałów geodezyjnych: dopuszcza się możliwość wydzielenia działki o powierzchni mniejszej niż ustalono w kartach terenu w celu powiększenia sąsiedniej działki, dla poprawy warunków zagospodarowania nieruchomości przyległej albo w celu regulacji granic pomiędzy sąsiadującymi nieruchomościami.

Rozdział 8.

Granice i sposoby zagospodarowania terenów lub obiektów podlegających ochronie, ustalonych na podstawie odrębnych przepisów, w tym terenów górniczych, a także obszarów szczególnego zagrożenia powodzią oraz obszarów osuwania się mas ziemnych, krajobrazów priorytetowych określonych w audycie krajobrazowym oraz w planach zagospodarowania przestrzennego województwa

§ 13. 1. Na obszarze objętym planem nie występują: tereny górnicze, obszary szczególnego zagrożenia powodzią oraz obszary osuwania się mas ziemnych.

2. Na dzień uchwalenia planu nie został sporządzony audyt krajobrazowy w rozumieniu art. 13 ust. 1 ustawy z dnia 24 kwietnia 2015r. o zmianie niektórych ustaw w związku ze wzmocnieniem narzędzi ochrony krajobrazu (Dz. U. z 2015 r. poz. 774, 1688), w związku z czym w granicach planu nie zostały wyznaczone krajobrazy priorytetowe.

Rozdział 9.

Szczegółowe zasady i warunki scalania i podziału nieruchomości objętych planem miejscowym

§ 14. 1. Na obszarze objętym planem nie wyznacza się granic terenów wymagających przeprowadzenia procedury scalania i podziału nieruchomości.

2. Ustala się następujące szczegółowe zasady i warunki scalania i podziału nieruchomości przeznaczonych na cele inne niż rolne i leśne w procedurze wynikającej z ustawy o gospodarce nieruchomościami:

- 1) kąt położenia granic działki w stosunku do pasa drogowego – od 70° do 100°;
 - 2) szerokość frontów nowo wydzielanych działek budowlanych minimum 21m,
 - 3) minimalna powierzchnia działki zgodnie z ustaleniami szczegółowymi.
3. Zasady dla nowo wydzielonych działek budowlanych zostały ustalone w Dziale III uchwały.

Rozdział 10.

Szczegółne warunki zagospodarowywania terenów oraz ograniczenia w ich użytkowaniu, w tym zakaz zabudowy

§ 15. 1. Planowane obiekty o wysokości równej i wyższej od 50 m nad poziomem terenu należy zgłosić do Szefostwa Służby Ruchu Lotniczego Sił Zbrojnych RP, przed wydaniem decyzji o pozwoleniu na budowę.

2. W granicach opracowania planu znajduje się oznaczona na rysunku planu napowietrzna linia elektroenergetyczna średniego napięcia 15kV. Do czasu jej przebudowy (skablowania, zmiany trasy lub likwidacji) wzdłuż linii elektroenergetycznej obowiązuje strefa ochronna, o szerokości 14m (po 7m na każdą stronę od osi linii średniego napięcia). W obszarze strefy ochronnej emisje pól elektromagnetycznych na terenach zabudowy mieszkaniowej i w miejscach dostępnych dla ludzi nie mogą przekroczyć dopuszczalnych poziomów określonych w przepisach odrębnych. Zabudowa w tej strefie oraz sposób zagospodarowania zgodnie z przepisami odrębnymi. W przypadku skablowania, zmiany trasy lub likwidacji linii, strefa ta nie obowiązuje.

Rozdział 11.

Zasady modernizacji, rozbudowy i budowy systemów komunikacji i infrastruktury technicznej

§ 16. Obsługę komunikacyjną terenu ustala się z drogi publicznej poprzez ciąg pieszo - jezdny wewnętrzny leżący poza granicami planu.

§ 17. 1. Zasady lokalizacji sieci i urządzeń infrastruktury technicznej:

- 1) na całym obszarze objętym planem dopuszcza się lokalizację infrastruktury technicznej, a także przebudowy, rozbudowy sieci i urządzeń istniejących.
- 2) dopuszcza się wydzielenie działki z przeznaczeniem na sieć lub urządzenie infrastruktury technicznej o powierzchni dowolnej;
- 3) dopuszcza się zmianę lokalizacji istniejących sieci i urządzeń infrastruktury technicznej w sposób nieograniczający podstawowego przeznaczenia terenów wydzielonych liniami rozgraniczającymi;
- 4) w obrębie terenów budowlanych i dróg należy zapewnić zaopatrzenie wodne dla celów gaśniczych oraz dróg dojazdowych dla samochodów pożarniczych.

2. Ustala się następujące zasady modernizacji, rozbudowy i budowy systemów infrastruktury:

- 1) w zakresie zaopatrzenia w wodę: zaopatrzenie z istniejącej sieci wodociągowej;
- 2) w zakresie odprowadzenia ścieków:
 - a) do sieci kanalizacji sanitarnej,
 - b) jako rozwiązanie tymczasowe do czasu realizacji sieci kanalizacji sanitarnej, na terenach nieposiadających dostępu do istniejącej sieci kanalizacji sanitarnej, dopuszcza się indywidualne systemy gromadzenia ścieków bytowo-gospodarczych, zgodnie z przepisami odrębnymi. Po rozbudowie sieci kanalizacyjnej wszystkie obiekty należy obowiązkowo podłączyć do sieci, a indywidualne rozwiązania bezwzględnie zlikwidować,
 - c) na terenach, na których nie ma możliwości technicznych podłączenia do sieci kanalizacji sanitarnej, dopuszcza się lokalizację przydomowych oczyszczalni ścieków. Zastosowanie przydomowych oczyszczalni ścieków winno być poprzedzone dokładnym rozpoznaniem warunków gruntowo-wodnych oraz ukształtowania terenu, które pozwolą na ich lokalizację;
- 3) w zakresie odprowadzenia wód opadowych i roztopowych:
 - a) z dachów obiektów kubaturowych – lokalne odprowadzenie na terenie działki do gruntu, do systemu kanalizacji deszczowej lub do zbiorników w celu późniejszego wykorzystania do nawodnienia trawników, zieleńców, do prac porządkowych lub celów p. poż.;
 - b) z terenów parkingów, dróg utwardzonych, placów manewrowych odprowadzenie do odbiornika (tj. rowu, gruntu, zbiornika lub kanalizacji deszczowej), zgodnie z przepisami odrębnymi,
 - c) należy stosować rozwiązania techniczne, technologiczne i organizacyjne gwarantujące zabezpieczenie przed zanieczyszczeniem warstwy wodonośnej,
 - d) należy zastosować takie rozwiązania techniczne, technologiczne i organizacyjne, aby na analizowanym terenie, a także na terenach przyległych nie naruszyć stosunków gruntowo-wodnych,
 - e) należy zabezpieczyć odpływ wód opadowych w sposób chroniący teren przed erozją wodną oraz zaleganiem wód opadowych;
- 4) w zakresie zaopatrzenia w energię elektryczną: z sieci elektroenergetycznej niskiego lub średniego napięcia. Obowiązuje rozbudowa sieci i urządzeń przesyłu energii elektrycznej w zakresie niezbędnym do zaopatrzenia w energię elektryczną zabudowy na całym terenie opracowania;
- 5) w zakresie zaopatrzenia w energię cieplną: obowiązuje zaopatrzenie w ciepło z indywidualnych niskoemisyjnych lub nieemisyjnych źródeł; należy stosować odnawialne źródła energii;
- 6) w zakresie zaopatrzenia w gaz:
 - a) w sposób indywidualny lub z sieci gazowej,
 - b) w przypadku wykonania sieci gazowej, zagospodarowanie terenu w strefie ochronnej sieci gazowej należy realizować zgodnie z przepisami odrębnymi;
- 7) w zakresie utylizacji odpadów stałych:
 - a) po segregacji wywóz na składowisko odpadów za pośrednictwem specjalistycznych jednostek, zgodnie ze stosownymi uchwałami Rady Gminy Luzino,
 - b) gospodarka odpadami musi być zgodna z ustawą z dnia 14 grudnia 2012 r. o odpadach (Dz. U. z 2022 r. poz. 699, 1250, 1726, 2127, 2722, z 2023 r. poz. 295)

8) w zakresie obsługi telekomunikacyjnej: w oparciu o istniejącą i projektowaną sieć telekomunikacyjną.

Rozdział 12.

Sposób i termin tymczasowego zagospodarowania, urządzania i użytkowania terenów

§ 18. W granicach planu nie ustala się tymczasowego zagospodarowania, urządzania i użytkowania.

Rozdział 13.

Stawki procentowe, na podstawie których ustala się opłatę, o której mowa w art. 36 ust. 4 ustawy o planowaniu i zagospodarowaniu przestrzennym

§ 19. Ustala się stawkę procentową w wysokości 30%.

DZIAŁ III.

Ustalenia szczegółowe

§ 20. Ustalenia szczegółowe dla terenu oznaczonego na rysunku planu symbolem **1MN-U** wydzielonego liniami rozgraniczającymi są następujące:

- 1) przeznaczenie terenu: teren zabudowy mieszkaniowej jednorodzinnej lub/i usług; dopuszcza się:
 - a) lokalizację infrastruktury technicznej na zasadach określonych w § 17 ust. 1 uchwały,
 - b) budynek usługowy z wbudowanymi maksymalnie dwoma lokalami mieszkalnymi, bez określenia proporcji między tymi funkcjami,
 - c) dopuszcza się wyłącznie usługi nieuciążliwe;
- 2) parametry i wskaźniki kształtowania zabudowy oraz zagospodarowania terenu:
 - a) **nieprzekraczalna linia zabudowy**: 6,0 m od linii rozgraniczającej ciągu pieszo - jezdnego wewnętrznego leżącego poza granicami planu,
 - b) **wskaźnik powierzchni zabudowy**: maksymalnie 30%;
 - c) **wskaźnik intensywności zabudowy**: minimalny 0,0, maksymalny 0,9;
 - d) **powierzchnia biologicznie czynna**: minimalnie 30%;
 - e) **wysokość zabudowy**:
 - dla budynków mieszkalnych, usługowych i mieszkalno - usługowych: maksymalnie 11,0 m, maksymalnie 2 kondygnacje nadziemne,
 - dla pozostałych obiektów budowlanych: maksymalnie 6,0 m;
 - f) **geometria głównej połaci dachu**:
 - dla budynków mieszkalnych, usługowych i mieszkalno - usługowych: - dach dwuspadowy lub wielospadowy o symetrycznym kącie nachylenia połaci dachu od 25° do 45°,
 - dla budynków gospodarczych i garażowych - dach dowolny;
 - g) nakaz ujednoczenia kolorystyki pokrycia dachów stromych w obiektach budowlanych do tonacji naturalnej dachówki ceramicznej, brązów lub grafitu;
 - h) nakaz wykończenia elewacji w nowych obiektach budowlanych materiałami o charakterze mineralnym lub naturalnym, np. tynk, cegła, materiały ceramiczne (klinkier), drewno, kamień; dopuszcza się deskowanie lub licowanie cegłą;
 - i) zakaz stosowania sidingu winylowego i jaskrawych kolorów w wykończeniu elewacji nowych obiektów budowlanych,
 - j) dopuszcza się podpiwniczenie budynków;
- 3) powierzchnia nowo wydzielonych działek budowlanych:
 - dla zabudowy wolnostojącej minimalnie 1000 m²,
 - dla zabudowy bliźniaczej minimalnie 500 m²,
 - dla zabudowy szeregowej minimalnie 400 m²;

- 4) zasady dotyczące obsługi komunikacyjnej terenu:
- a) obsługa komunikacyjna terenu: z ciągu pieszo - jezdnego wewnętrznego leżącego poza granicami planu,
 - b) ustalenia dotyczące zapewnienia miejsc parkingowych:
 - 2 miejsca postojowe na 1 mieszkanie,
 - 1 miejsce postojowe na 40 m² powierzchni użytkowej usług (nie dotyczy powierzchni magazynowej) lecz nie mniej niż 2 miejsca postojowe na 1 lokal usługowy,
 - 1 miejsce postojowe na 5 osób zatrudnionych w obiektach usługowych,
 - dla posiadaczy kart parkingowych - 1 miejsce postojowe na 1 lokal usługowy oraz 0 miejsc postojowych dla pozostałych obiektów;
 - c) obowiązuje zaspokojenie potrzeb parkingowych w granicach działki lub posesji przynależnej do budynku,
 - d) z zapewnienia miejsc postojowych na terenie działki zwalnia się wolno stojące obiekty usług o powierzchni użytkowej do 20 m²;
- 5) warunki wynikające z ochrony środowiska i przyrody:
- a) obowiązek realizacji zieleni towarzyszącej obiektom budowlanym,
 - b) należy lokalizować na terenie rodzimą zieleń wysoką,
 - c) należy stosować nawierzchnie półprzepuszczalne i przepuszczalne do utwardzenia wjazdów i miejsc postojowych na poszczególnych działkach,
 - d) pozostałe warunki jak w § 8 uchwały;
- 6) szczególne warunki zagospodarowania terenu: fragment terenu znajduje się w strefie ochronnej istniejącej napowietrznej linii elektroenergetycznej średniego napięcia 15kV, gdzie obowiązują ustalenia zawarte w § 15 ust. 2 uchwały.

DZIAŁ IV. Ustalenia końcowe

§ 21. Wykonanie uchwały powierza się Wójtowi Gminy Luzino.

§ 22. Uchwała wchodzi w życie po upływie 14 dni od dnia ogłoszenia jej w Dzienniku Urzędowym Województwa Pomorskiego.

**ZMIANA MIEJSCOWEGO PLANU ZAGOSPODAROWANIA PRZESTRZENNEGO
obrębu geodezyjnego Kębłowo (wsie Kębłowo i Kochanowo), gm. Luzino**

**WYRYS ZE STUDIUM UWARUNKOWAŃ
I KIERUNKÓW
ZAGOSPODAROWANIA
PRZESTRZENNEGO GMINY LUZINO**










 granica opracowania planu

LEGENDA


UWARUNKOWANIA

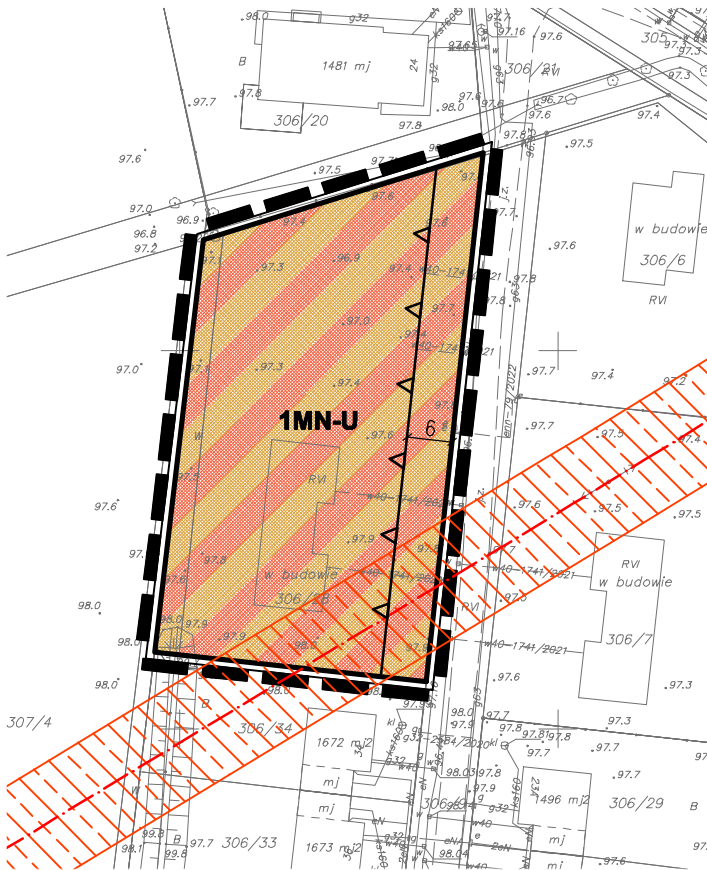
OZNACZENIA OGÓLNE

-  granice administracyjne gminy
-  granice gmin sąsiednich
-  granice administracyjne wsi obrębowych
-  nazwy wsi obrębowych
-  nazwy wsi sołeckich
-  lasy
-  wody
-  tereny upraw polowych







KIERUNKI

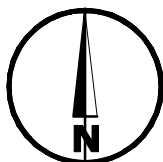
POTENCJALNE TERENY DO ZAINWESTOWANIA

-  dla zabudowy mieszkaniowej z usługami



OZNACZENIA

-  granica obszaru objętego miejscowym planem zagospodarowania przestrzennego
-  linie rozgraniczające tereny o różnym przeznaczeniu lub różnych zasadach zagospodarowania
-  nieprzekraczalna linia zabudowy
-  **MN-U** teren zabudowy mieszkaniowej jednorodzinnej lub/i usług
-  istniejąca napowietrzna linia elektroenergetyczna SN 15kV
-  strefa ochronna istniejącej napowietrznej linii elektroenergetycznej SN 15kV



układ współrzędnych: PL-2000 str.6
mapa: Starostwo Powiatowe w Wejherowie, Wydział Geodezji

**ZMIANA MIEJSCOWEGO PLANU ZAGOSPODAROWANIA PRZESTRZENNEGO
obrębu geodezyjnego Kębłowo (wsie Kębłowo i Kochanowo), gm. Luzino**

Załącznik nr 1

SKALA 1:1000

Sporządzający: **Wójt Gminy Luzino**



Zespół autorski:
główny projektant: mgr inż. arch. Małgorzata Ossowska
członek POiU nr wpisu G-155/2003
projektanci: mgr inż. arch. Anna Król
mgr inż. arch. Olga Łętowska

Załącznik Nr 2 do uchwały Nr

Rady Gminy Luzino

z dnia 28 lutego 2023 r.

Rozstrzygnięcie o sposobie rozpatrzenia uwag złożonych do projektu miejscowego planu zagospodarowania przestrzennego

Na podstawie art. 17 pkt 9 ustawy z dnia 27 marca 2003 r. o planowaniu i zagospodarowaniu przestrzennym (Dz. U. z 2022 r. poz. 503, 1846, 2185, 2747) projekt planu został wyłożony do publicznego wglądu wraz z prognozą oddziaływania na środowisko.

Na podstawie art. 18 ustawy z dnia 27 marca 2003 r. o planowaniu i zagospodarowaniu przestrzennym (Dz. U. z 2022 r. poz. 503, 1846, 2185, 2747) każdy, kto kwestionuje ustalenia przyjęte w projekcie planu może wnieść uwagi w terminie nie krótszym niż 14 dni od daty zakończenia wyłożenia projektu planu do publicznego wglądu.

Projekt zmiany miejscowego planu zagospodarowania przestrzennego obrębu geodezyjnego Kębłowo (wsie Kębłowo i Kochanowo), gm. Luzino został wyłożony do publicznego wglądu w Urzędzie Gminy Luzino w dniach 06.02.2023 r. do 27.02.2023 r.

W wyznaczonym zgodnie z ustawą o planowaniu i zagospodarowaniu przestrzennym terminie do 14.03.2023 r. nie wpłynęły uwagi.

Rozstrzygnięcie o sposobie realizacji zapisanych w planie inwestycji z zakresu infrastruktury technicznej, które należą do zadań własnych gminy oraz zasad ich finansowania

Na podstawie art. 20 ust. 1 ustawy z dnia 27 marca 2003 r. o planowaniu i zagospodarowaniu przestrzennym (Dz. U. z 2022 r. poz. 503, 1846, 2185, 2747) art. 7 ust. 1 pkt 1, 2 i 3 ustawy z dnia 8 marca 1990 r. o samorządzie gminnym (Dz. U. z 2023 r. poz. 40) oraz na podstawie ustawy z dnia 27 sierpnia 2009r. o finansach publicznych (Dz. U. z 2022 r. poz. 1634 ze zm.¹⁾) Rada Gminy Luzino rozstrzyga, co następuje:

I. Zadania własne gminy

1. Do zadań własnych gminy z zakresu infrastruktury technicznej, finansowanych z udziałem środków z budżetu gminy zalicza się:

- 1) budowę dróg gminnych wraz z ich oświetleniem.
- 2) budowę wodociągów i urządzeń wodociągowych,
- 3) budowę kanalizacji sanitarnej z urządzeniami,

2. Przepisom o finansach publicznych podlegają inwestycje, które realizowane są z udziałem środków publicznych zdefiniowanych w art. 5 ustawy o finansach publicznych oraz środków pochodzących z funduszy strukturalnych UE.

3. Pozostałe zadania własne gminy z zakresu infrastruktury technicznej, określone w art. 7 ust. 1 ustawy o samorządzie gminnym, jak:

- 1) zaopatrzenie w energię elektryczną,
- 2) zaopatrzenie w gaz,

podlegają dodatkowo regulacjom ustawy Prawo energetyczne. Zaopatrzenie w te media realizują przedsiębiorstwa energetyczne. Inwestycje z zakresu zaopatrzenia nie są finansowane z udziałem środków z budżetu gminy. Wskazane w ustawie Prawo energetyczne zadania własne gminy, finansowane z jej budżetu, obejmują wykonanie oświetlenia dróg, których gmina jest zarządcą - czyli dróg gminnych.

II. Budowa dróg

W granicach planu nie przewiduje się budowy dróg gminnych.

III. Uzbrojenie terenu

1. Zasady modernizacji, rozbudowy i budowy systemu zaopatrzenia w wodę:

Zaopatrzenie z istniejącej sieci wodociągowej.

2. Zasady modernizacji, rozbudowy i budowy systemu kanalizacji sanitarnej:

Obowiązuje pełne skanalizowanie obszarów przeznaczonych pod zabudowę i odprowadzanie ścieków przydomowych do oczyszczalni ścieków poprzez system kanalizacji sanitarnej. Jako rozwiązanie tymczasowe do czasu realizacji sieci kanalizacji sanitarnej dopuszcza się indywidualne systemy.

IV. Źródła finansowania inwestycji z zakresu infrastruktury technicznej

1. Źródła finansowania będą stanowić: środki pochodzące z budżetu gminy (środki własne), środki pomocowe, partycypacja inwestorów w kosztach budowy. Będzie to realizowane za pomocą montażu finansowych, ogólnie przyjętej metody konstruowania budżetu projektów.

2. finansowanie inwestycji z zakresu infrastruktury technicznej dla terenu objętego planem miejscowym:

¹⁾ Dz. U. z 2022 r. poz. 1079, 1692, 1725, 1747, 1768, 1964, 2414

- 1) opracowanie planu finansowego zapewniającego realizację inwestycji z zakresu infrastruktury technicznej dla terenu objętego planem, stanowiącego podstawę konstruowania budżetów rocznych.
- 2) wynegocjowanie i zawarcie z partnerami publicznymi i prywatnymi umów na współfinansowanie zapisanych w planie finansowym przedsięwzięć będących podstawą budowy montażu finansowych niezbędnych do realizacji inwestycji.
- 3) zapewnienie finansowania programów lokalnych, w takim stopniu, aby gmina posiadała udział własny niezbędny do ubiegania się o środki pomocowe.
- 4) wsparcie finansów gminy środkami zewnętrznymi (kredytami, pożyczkami, dotacjami, emisją obligacji), w celu zapewnienia środków na szczególnie kosztowne w realizacji projekty, np. w zakresie infrastruktury technicznej i drogownictwa.

V. Zasady prowadzenia polityki finansowej

1. Konstruowanie rocznych budżetów powinno odbywać się w kontekście wieloletniej polityki finansowej gminy, nastawionej na realizację inwestycji z zakresu infrastruktury technicznej.

2. Źródła finansowe związane z korzyściami opracowanego miejscowego planu zagospodarowania przestrzennego (opłaty planistyczne, opłaty adiacenckie itp.) powinny być przeznaczone na rozwój przestrzenny i infrastrukturalny.

Załącznik Nr 4 do uchwały Nr
Rady Gminy Luzino
z dnia 28 lutego 2023 r.
Zalacznik4.gml

Dane przestrzenne, o których mowa w art. 67a ust. 3 i 5 ustawy z dnia 27 marca 2003 r. o planowaniu i zagospodarowaniu przestrzennym (Dz.U. z 2022 r. poz. 503, 1846, 2185, 2747) ujawnione zostaną po kliknięciu w ikonę

UZASADNIENIE

do projektu uchwały w sprawie uchwalenia zmiany miejscowego planu zagospodarowania przestrzennego obrębu geodezyjnego Kębłowo (wsie Kębłowo i Kochanowo), gm. Luzino

Projekt zmiany planu miejscowego opracowany został w oparciu o Uchwałę XXIX/445/2022 Rady Gminy Luzino z dnia 31 marca 2022 roku w sprawie przystąpienia do zmiany miejscowego planu zagospodarowania przestrzennego obrębu geodezyjnego Kębłowo (wsie Kębłowo i Kochanowa), gm. Luzino w zakresie działki nr 306/28 położonej w obrębie geodezyjnym Kębłowo, w miejscowości Kochanowo. Projekt planu obejmuje obszar o powierzchni ok. 0,22 ha.

Celem przedmiotowego planu jest usunięcie oznaczenia istniejące wody otwarte i cieków wodnych oraz związanych z nim ustaleń planu. Na terenie działki 306/28 nie występują żadne zbiorniki wodne a istniejący rów melioracyjny znajdujący się w północnej części działki został zmodernizowany i skanalizowany.

Ze względu na charakter zmiany, jej niewielki zasięg przestrzenny oraz w związku z tym, iż planowana zmiana miejscowego planu zagospodarowania przestrzennego stanowić będzie niewielką modyfikację przyjętego wcześniej dokumentu, po uzyskaniu pozytywnego postanowienia Regionalnego Dyrektora Ochrony Środowiska w Gdańsku oraz Państwowego Powiatowego Inspektora Sanitarnego w Wejherowie dot. odstąpienia od przeprowadzenia strategicznej oceny oddziaływania na środowisko zmiany miejscowego planu zagospodarowania przestrzennego obrębu geodezyjnego Kębłowo (wsie Kębłowo i Kochanowo), gm. Luzino, odstąpiono od opracowania ekofizjografii i prognozy oddziaływania na środowisko.

Rozwiązania przedmiotowego planu nie naruszają ustaleń „Studium uwarunkowań i kierunków zagospodarowania przestrzennego gminy Luzino”.

Zgodnie art.15 ust.1 ustawy z dnia 27 marca 2003 r. o planowaniu i zagospodarowaniu przestrzennym (Dz. U. z 2022 r. poz. 503, 1846, 2185, 2747) w uzasadnieniu należy przedstawić w szczególności:

1) sposób realizacji wymogów wynikających z art.1 ust.2-4 ustawy z dnia 27 marca 2003 r. o planowaniu i zagospodarowaniu przestrzennym (Dz. U. z 2022 r. poz. 503, 1846, 2185, 2747):

- plan realizuje wymogi ustawy o planowaniu i zagospodarowaniu przestrzennym, szczególnie w zakresie: wymagań ładów przestrzennych, w tym urbanistyki i architektury, walorów architektonicznych i krajobrazowych, wymagań ochrony środowiska, w tym gospodarowania wodami i ochrony gruntów rolnych i leśnych, wymagań ochrony dziedzictwa kulturowego i zabytków oraz dóbr kultury współczesnej, wymagań ochrony zdrowia oraz bezpieczeństwa ludzi i mienia, a także potrzeb osób niepełnosprawnych, walorów ekonomicznych przestrzeni, potrzeb obronności i bezpieczeństwa państwa, prawa własności, potrzeb interesu publicznego – poprzez poszczególne ustalenia w planie miejscowym, jak również poprzez ustawową procedurę uzgodnień i opinii;
- w zakresie potrzeb infrastruktury technicznej, w szczególności sieci szerokopasmowych plan nie ogranicza możliwości rozwoju, co wynika z definicji terenu w ustaleniach ogólnych treści uchwały. Na obszarze opracowania planu zapewnia się potrzeby związane z odpowiednią ilością i jakością wody do celów zaopatrzenia ludności;
- w trakcie procedury planistycznej zapewniono możliwość udziału społeczeństwa w pracach nad miejscowym planem zagospodarowania przestrzennego, w tym przy użyciu środków komunikacji elektronicznej, poprzez możliwość złożenia wniosków, bądź uwag drogą e-mailową, informując o tym w odpowiednich ogłoszeniach i obwieszczeniach. Projekt przedmiotowego planu miejscowego był wyłożony do publicznego wglądu w dniach 06.02.2023 r. do 27.02.2023 r. w siedzibie Urzędu Gminy Luzino. Ponadto w dniu 22.02.2023 r. odbyła się publiczna dyskusja na temat rozwiązań przyjętych w projekcie przedmiotowego planu, tym samym zachowano jawność i przejrzystość procedur planistycznych. Do projektu planu miejscowego po wyłożeniu do publicznego wglądu w ustawowym terminie do dnia 14.03.2023 r. nie wpłynęły uwagi;
- przy ustalaniu przeznaczenia terenów oraz określaniu sposobów zagospodarowania i korzystania z terenów uwzględniono wnioski i uwagi składane w trakcie sporządzania planu przez osoby prywatne jak

i organy publiczne, ważąc przy tym interes publiczny i prywatny oraz mając na uwadze ochronę istniejącego stanu zagospodarowania terenów;

- struktura przestrzenna została wyznaczona w oparciu o istniejący układ komunikacyjny, z uwzględnieniem minimalizowania transportochłonności układu przestrzennego;

2) zgodność z wynikami analizy, o której mowa w art.32 ust.1 ustawy z dnia 27 marca 2003 r. o planowaniu i zagospodarowaniu przestrzennym (Dz. U. z 2022 r. poz. 503, 1846, 2185, 2747):

- nie zbadano zgodności planu z analizą w sprawie aktualności Studium uwarunkowań i kierunków zagospodarowania przestrzennego Gminy Luzino oraz miejscowych planów zagospodarowania przestrzennego z uwagi na brak takiego opracowania;

3) wpływ na finanse publiczne, w tym budżet gminy:

- w obszarze zmiany planu nie przewiduje się realizacji nowej infrastruktury technicznej należących do zadań własnych gminy.

Podsumowując, plan sporządzony został zgodnie z obowiązującą procedurą (ustawa o zagospodarowaniu przestrzennym), spełnia obowiązujące w tym zakresie warunki i może być zatwierdzony.